



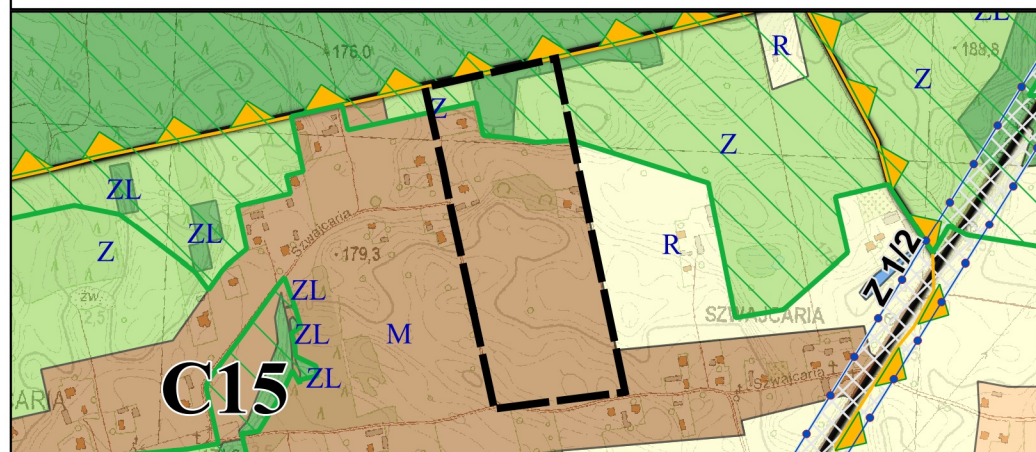
MIEJSCOWY PLAN ZAGOSPODAROWANIA PRZESTRZENNEGO TERENU OBEJMUJĄCEGO DZIAŁKI O NR EWID.: 20480/5, 20480/4, 20469/1, 20469/2, 20480/2, 20470
ORAZ CZĘŚCI DZIAŁEK O NR EWID.: 20468, 20479/1, 20492/9, 20471, 20480/3, 20481, 20482 PRZY UL. SZWAJCARIA W SUWAŁKACH

Załącznik do uchwały Nr
Rady Miejskiej w Suwałkach
z dnia 2024 r.

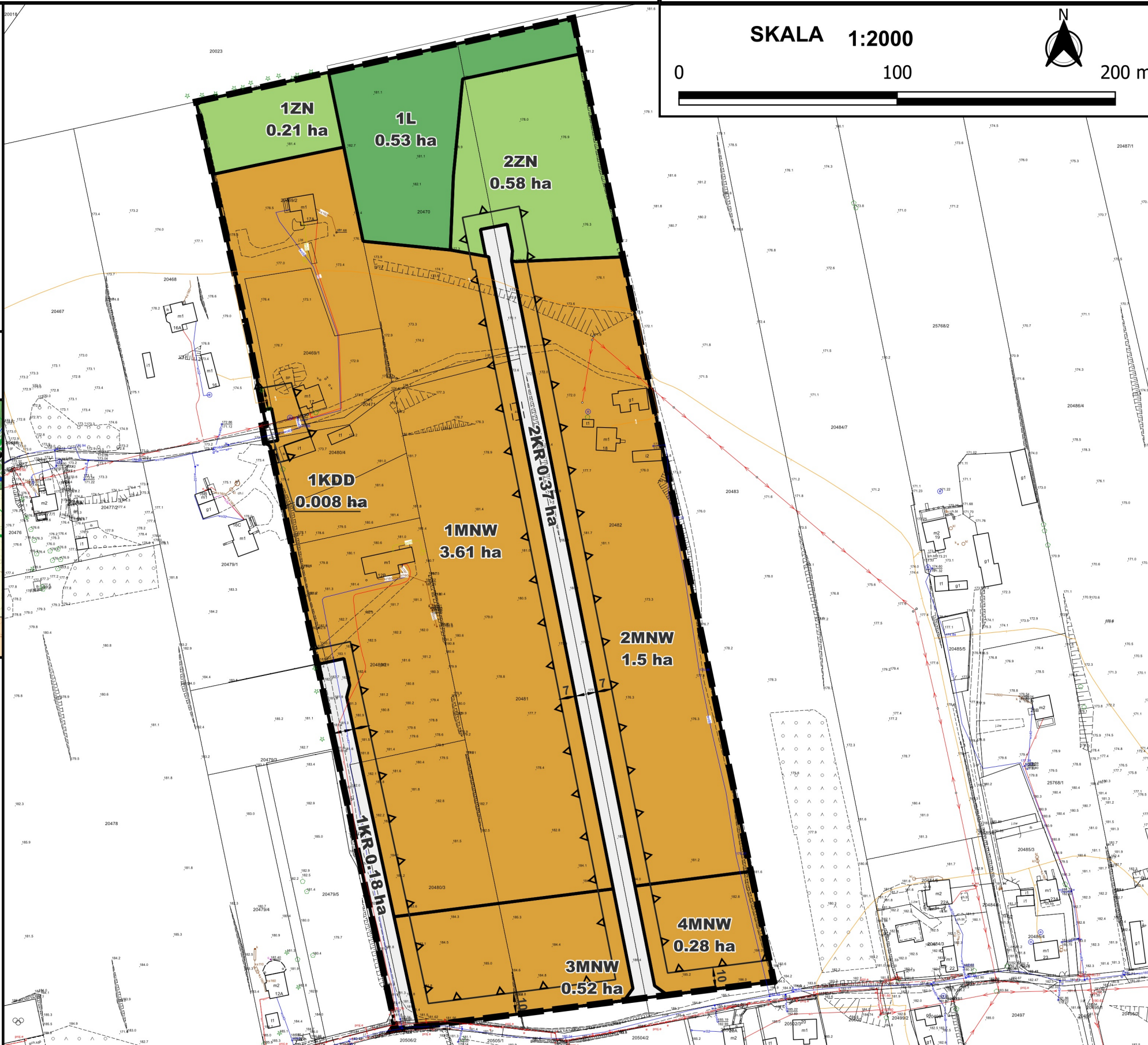
LEGENDA

- GRANICA OBSZARU OBJĘTEGO MIEJSCOWYM PLANEM ZAGOSPODAROWANIA PRZESTRZENNEGO
- NIEPRZEKRACZALNA LINIA ZABUDOWY
- LINIA ROZGRANICZAJĄCA TERENY O RÓŻNYM PRZEZNACZENIU LUB RÓŻNYCH ZASADACH ZAGOSPODAROWANIA
- MNW** TEREN ZABUDOWY MIESZKANIOWEJ JEDNORODZINNEJ WOLNO STOJĄCEJ
- KDD** TEREN DROGI DOJAZDOWEJ
- KR** TEREN KOMUNIKACJI DROGOWEJ WEWNĘTRZNEJ
- L** TEREN LASU
- ZN** TEREN ZIELENI NATURALNEJ

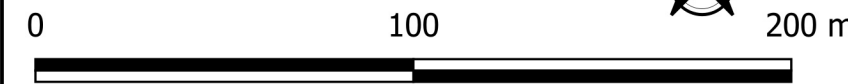
Wyciąg z rysunku Studium uwarunkowań i kierunków zagospodarowania przestrzennego miasta Suwałk uchwalonego uchwałą Nr XLV/575/2022 Rady Miejskiej w Suwałkach z dnia 27 kwietnia 2022 r.



- Granica obszaru objętego miejscowym planem zagospodarowania przestrzennego
- PRZEZNACZENIE TERENU**
 - M - tereny zabudowy mieszkaniowej
 - RM/MN - tereny zabudowy zagrodowej, przekształcenia w kierunku mieszkaniowej
 - R - tereny rolne
 - Z - tereny zieleni
 - Z/U - tereny zieleni z usługami
 - WS - tereny wód powierzchniowych
 - ZL - tereny lasów
- INFRASTRUKTURA DROGOWA, KOLEJOWA I LOTNICZA**
 - Trasy dróg zbiorczych
- FORMY OCHRONY PRZYRODY**
 - Obszar Chronionego Krajobrazu Pojezierze Północnej Suwalszczyzny
- POZOSTAŁE OZNACZENIA**
 - Urbanistyczne jednostki strukturalno-przestrzenne
 - Ciągi ekologiczne
 - Trasy dróg, dla których opracowano mapę akustyczną



SKALA 1:2000



200 m

Część graficzną planu miejscowego sporządzono na mapie zasadniczej w postaci wektorowej, w układzie współrzędnych PL-2000 strefa 8, pozyskanej z państwowego zasobu geodezyjnego i kartograficznego PL.PZGiK.7656